

Sur les terres de l'ours polaire - Spitzberg



Du 24 juin au 4 juillet 2025



Exploris One

Cabine Supérieure
*Dès CHF 9660.-

Croisière seule en
Pension complète

Quand les nuits ont renoncé à s'obscurcir. Quand la faune locale, de la fragile sterne au puissant ours blanc, se presse d'emmagasiner la force qui lui permettra de résister à l'hiver. Toutes les côtes et tous les fjords du Spitzberg offrent alors un condensé de vie sauvage et une explosion d'émotions pour découvrir en profondeur combien le Grand Nord est tenace et beau.

Pourquoi choisir cette croisière:

- L'observation des ours polaires dans son écosystème naturel.
- Les falaises à oiseaux, couvertes de macareux, mergules et guillemots.
- La navigation dans l'océan glacial Arctique à la recherche de la banquise.
- La mélodie d'un souffle de petit rorqual en mer du Groenland.
- La riche palette des toundras, entre arbres nains et mousses colorées.

1. PARIS – LONGYEARBYEN

Départ en matinée de Paris CDG avec le vol privé sélectionné par Exploris à destination du Spitzberg (environ 3h00 de vol). Arrivée à Longyearbyen, riche de plus de 2 000 habitants, la capitale du Spitzberg, à traduire par « ville de Longyear » (un industriel du charbon) et à prononcer – longg-yeur-buenn.

Accueil aéroport, arrêt photo à la Réserve mondiale de semences du Svalbard (Svalbard Global Seed Vault), puis vous visiterez le remarquable musée du Svalbard ou le musée des expéditions polaires avant de rejoindre le port de Longyearbyen pour l'embarquement à bord d'Exploris One, qui vous attend à quai dans la capitale du Spitzberg.

2. NYALESUND – BAIE DU ROI ET BAIE DE LA CROIX

Si, au Spitzberg, la nature sauvage est reine, les hommes n'y sont pas absents. Les équipes de scientifiques sont des habitants nécessaires du Spitzberg. Leurs stations sont réparties dans l'archipel, aussi bien à l'Université du Svalbard que dans les instituts nationaux (norvégien, français, anglais) du village

de Ny Ålesund. L'Arctique étant reconnue comme « sentinelle du climat », les chercheurs y repèrent l'impact du réchauffement de la planète sur l'environnement polaire.

3. BAIE DE LA MADELEINE – FJORD SMEERENBURG ET ÎLE DU NORD-OUEST

Bienvenue à la Baie de la Madeleine, située sur l'archipel du Spitzberg en Norvège! Ce site isolé et époustoufflant est un véritable trésor de l'Arctique, offrant des paysages sauvages et une biodiversité incroyable. En arrivant, vous serez émerveillés par les glaciers majestueux, les falaises abruptes et les vastes étendues de toundra.

4. RAUDEFJORDEN (« FJORD ROUGE ») – GLACIER DE MONACO & TEXAS BAR

Un jour au Spitzberg est un jour de glace. Chaque fjord

dévoile son glacier, dont les dimensions sont effarantes, même de loin, depuis les ponts de notre navire. Nous en avons d'autant plus le tournis lorsqu'une sortie en zodiac nous rapproche d'un front glaciaire, tout en nous gardant à bonne distance pour que de tels géants puissent rugir et grogner sans nous mettre en danger.

5. FJORD MURCHISON – DÉTROIT D'HINLOPEN

L'Arctique est un condensé d'énergie où le vivant ne dispose que de l'été pour renaître avant le retour des rigueurs de l'hiver. Comment faire? Eh bien, commencer par limiter la croissance au strict minimum. Ici, on nomme arbres des plantes de 5 cm, car c'en sont bien, économisant sur chaque effort inutile. Car grandir plus pour être la proie du vent glaçant? Non merci. Oxyria, cochléaria ou luzule confuse font de même et, bien que rases, composent une riche toundra.



6. FJORD FREEMANBREEN - ILE D'EDGE

Le Fjord Freemanbreen, une merveille du Spitzberg en Norvège! Ce fjord enchanteur, bordé de montagnes abruptes et de glaciers imposants, vous offre une immersion unique au cœur de l'Arctique. À votre arrivée, vous serez captivés par la beauté saisissante et la tranquillité de ce lieu exceptionnel.

7. GLACIER STORFJORDEN

Bienvenue au Glacier Storfjorden, un joyau naturel situé au cœur des majestueux fjords norvégiens! Ce glacier spectaculaire, entouré de montagnes imposantes et de paysages à couper le souffle, est une véritable merveille de la nature. En arrivant, vous serez immédiatement frappés par

la grandeur et la beauté immaculée de ce site.

8. FJORD HORNSUND

Ce fjord spectaculaire, entouré de montagnes imposantes et de glaciers majestueux, offre une fenêtre unique sur la nature sauvage et intacte.

9. FJORD BELLSUND - BAIE DE LA RECHERCHE

L'Arctique se dévoile vite à nos yeux comme un condensé de vie où le vivant complète son cycle de reproduction en seulement trois petits mois.

10. TEMPELFJORDEN - LONGYEARBYEN

Templefjorden, situé au Spitzberg dans l'archipel

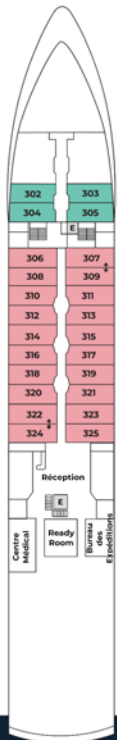
du Svalbard, est un fjord spectaculaire qui offre un panorama saisissant de montagnes escarpées et de glaciers majestueux. Son nom, inspiré par la formation rocheuse Temple Mountain, évoque la grandeur architecturale naturelle.

11. LONGYEARBYEN, SPITZBERG - PARIS

Programme à titre indicatif. Nous évoquons ci-dessus un programme possible, ajusté au jour le jour pour profiter de toute rencontre inattendue ou des conditions météo changeantes.

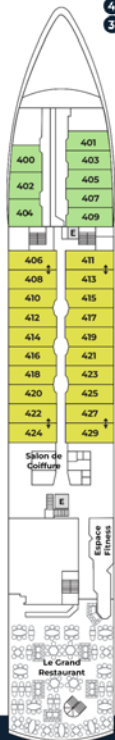


Exploris One



PONT 3

Réception
Centre Médical
Ready Room
Bureau des Expéditions



PONT 4

Salon de Coiffure
Espace Fitness
Le Grand Restaurant



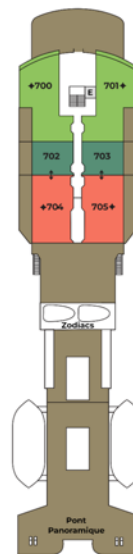
PONT 5

La Passerelle
Boutique
Le Grand Salon



PONT 6

Le Salon Panoramique
Salle de Conférence
Espace Bien-Être
Le Grill Extérieur
Jacuzzi



PONT 7

Pont Panoramique

CABINES & SUITES

- Suites de l'Armateur.....●
- Grandes Suites.....●
- Suites Discovery.....●
- Suites Navigateur.....●
- Cabines Balcon.....●
- Cabines Deluxe.....●
- Cabines Supérieures.....●
- Cabines Océan.....●
- Cabines Premium.....●

CARACTERISTIQUES

- Classification : Lloyd's register
- Classe Glace1A
- Equipage102
- OfficiersFrançais
- Max. passagers.....144
(120 en régions polaires)
- Tonnage6,158 TJB
- Longueur108 Mètres
- Largeur16 Mètres
- Vitesse moyenne.....12,5 Nœuds
- Ponts Passagers.....5
- 3ème Passager Possible +
- Lits Queen Size +
- Cabines communicantes +
- Rénovation.....2018 & 2023
- PavillonFrançais

Les plans de pont sont proposés à titre indicatif et peuvent être sujets à modifications.
La représentation des cabines est à titre indicatif et peut différer de la superficie réelle en M². Veuillez-vous référer au descriptif de la suite pour la superficie en M².