



La grande traversée Arctique

Dès CHF
9040.-

Port de départ :
Longyearbyen (Norvège)

Naviguer sur la frange entre deux océans. S'enivrer de grand large, d'archipels reculés et de nature en démesure. Autant d'excellentes raisons pour s'embarquer dans une aventure entre le Spitzberg, aux frontières l'océan Arctique, et le Nord-Ouest de l'Islande, où les côtes flirtent avec le cercle polaire.

16.07

LONGYEARBYEN
(Norvège)

D

Embarquement à bord d'Exploris One. Longyearbyen offre une parfaite transition entre monde moderne et vie sauvage, tout comme votre navire, cocon douillet dont ponts et balcons réservent de beaux panoramas sur l'Isfjorden.

17.07

BAIE DE LA MADELEINE - SMEERENBURG
(Spitzberg)

B, L, D

Couvrant près de 10 000 km², le parc national sur Spitzberg Nord-Ouest en consacre plus de la moitié à la mer : la tranquillité de l'ours polaire, grand marcheur et grand nageur, y est assurée et nos chances de le voir évoluer dans son milieu naturel sont à leur summum. Les séances d'observation, coordonnées par les naturalistes de l'équipe d'expédition, nous rassemblent, impatients, sur les ponts d'Exploris One : être le premier à voir le Seigneur de l'Arctique dans les rochers

est notre défi le plus partagé. En attendant la Rencontre, nous faisons notre miel des guillemots de Brünnich, de deux espèces de bernache et des tout petits mergules qui peuplent les airs.

18.07

MOFFEN - GLACIER DE MONACO
(Spitzberg)

B, L, D

Un jour au Spitzberg est un jour de glace. Chaque fjord dévoile son glacier, dont les dimensions sont effarantes, même de loin, depuis les ponts de notre navire. L'un de ces mastodontes porte un nom qui nous fait sourire : le glacier de Monaco nous évoque plutôt une douceur de vivre sous des climats cléments que la rudesse de la nature qui nous entoure à l'instant. Ce nom est un hommage au fervent océanographe Albert Ier, prince de ce micro-État.

19.07

NY ALESUND - BAIE D'ENGELSKBUKTA
(Spitzberg)

B, L, D

L'Arctique est un condensé d'énergie où le vivant ne dispose que de l'été pour renaître avant le retour des rigueurs de l'hiver. Comment faire ? Eh bien, commencer par limiter la croissance au strict minimum. Sur les falaises du Bellsund, nous voyons en nombre le mergule nain. Les deux millions d'individus couvrant la falaise n'ont pas l'air de trouver que leur taille soit un obstacle à créer une colonie.

20.07

POOLEPYNTEN (PRINCE KARLS FORLAND)
(Spitzberg)

B, L, D

Lors d'une escale à Poolepynten pendant une croisière au Spitzberg, les voyageurs sont émerveillés par la beauté sauvage de cet endroit. Les phoques barbus se prélassent sur les rochers, tandis que les oiseaux de mer volent au-dessus des falaises abruptes. Les excursions en zodiac permettent d'explorer les criques isolées et de s'approcher au plus près de la faune arctique. C'est une expérience inoubliable

au cœur de la nature préservée.

21.07

EN MER DU GROENLAND
(Mer du Groenland)

B, L, D

Nous profitons de cette pause de navigation pour faire le tri des photos accumulées ces derniers jours. Que d'émotions en seulement soixante-douze petites heures ! Nos dernières conférences sur le Spitzberg nous permettent de remettre en perspective toutes les connaissances abordées avec nos compagnons explorateurs.

22.07

NAVIGATION AUTOUR DE L'ÎLE JAN MAYEN
(Norvège)

B, L, D

Sur la limite incertaine entre mer de Norvège et mer du Groenland, nous traçons fermement notre route. En cours de journée, nous apercevons enfin sur l'horizon les 2 277 m couverts de glace du mont Beerenberg, un volcan encore actif dans les années 1980. Il est le



VOTRE BATEAU
Exploris One

N'hésitez pas à nous contacter pour obtenir le programme détaillé de nos croisières. Tous les prix s'entendent en CHF. Prix et programme sous réserve de modifications.

B Petit déjeuner | **L** Dîner | **D** Souper



La grande traversée Arctique

Dès CHF
9040.-

Port de départ :
Longyearbyen (Norvège)

point culminant de l'île Jan Mayen, si isolée que nous avons le cœur serré.

23.07 OBSERVATION DES BALEINES À HUSAVIK (Islande)

B, L, D

Les eaux de cette région islandaise regorgent de vie marine, offrant des rencontres incroyables avec ces géants des mers. Les souffles puissants, les queues battant l'eau et les sauts gracieux créent des moments magiques. C'est une expérience inoubliable, empreinte de beauté naturelle et de respect pour ces créatures impressionnantes.

24.07 HUSAVIK (Islande)

B, L, D

Après les populations limitées côtoyées durant notre grande traversée, Husavik avec ses 2 300 citoyens nous fait l'effet d'une mégalopole : image vite troquée contre celle d'un plaisant village le long de sa baie tout en courbes, de main de maître dessinée. Ce fut le premier établissement

viking en Islande en 869. Conscients d'une telle profondeur du Temps, nous étanchons aussi notre appétit de belle nature sur les rives du lac Myvatn. Nous marchons entre des piliers de lave et des pseudocratères dont l'éruption-mère remonte à trois siècles avant notre ère.

25.07 ISAFJORDUR (Islande)

B, L, D

Et si nous partions à la pêche ! Pas celle au poisson, trop attendue même si elle assura l'opulence de Bíldudalur au XIXe siècle – on la pratique d'ailleurs encore à la ligne sur les berges du village. Non ! Gardons plutôt à l'esprit qu'ici mer et merveille commencent par les mêmes lettres parce que, couvertes d'écaillés ou grandes comme deux chevaux, de dangereuses créatures marines pululent en ces eaux. Si, si ! Pour preuve, les villageois en aperçurent encore en 1883 et 1915 et nous constatons que le musée local leur est tout entier dédié. Hallucinations ? Écho moderne d'une saga se déroulant dans le proche Geirþjófsfjörður

? (N'essayons pas de prononcer.) Nous prenons un plaisir amusé à vibrer quelques heures au rythme de ce folklore encore si vivace.

26.07 PATREKSFJORDUR (Islande)

B, L, D

Notre exploration de la péninsule de Snæfellsnes se place sous des auspices littéraires puisque le cratère de son plus haut volcan (1 446 m d'altitude) est un accès direct vers le centre de la Terre... selon Jules Verne. Nous acceptons – à regret – de ne pas aller vérifier cette idée et nous concentrons sur le moment mémorable que constitue un crapahut dans le maelström d'un champ de lave. Celui de Berserkjakraun, récemment apparu, est un chaos de basalte noir, de rhyolite rosée et de mousses vertes et ocre jaune. Quelle palette ! Nos géologues nous décrivent sa création sans éruption mais par fissuration : la terre s'ouvre soudainement et rejette sa lave, aussi hypnotisante que mortelle. En Islande, les volcans sont non seulement vivants mais fort inventifs.

27.07 REYKJAVIK (Islande)

B, L, D

Nous voici en «baie des fumées». Les brumes que les colons remarquèrent ici au IXe siècle étaient celles de la géothermie naturelle de l'île et non les vapeurs d'un grand feu. À moins de considérer toute l'Islande comme un grand foyer incandescent. Les Vikings comprirent l'intérêt de fusionner leur culture à la nature de leur nouvel eldorado : à Thingvellir, nous descendons dans la faille volcanique où se tint leur parlement (le premier d'Europe, en 930). Au près des eaux furieuses de la chute Godafoss, ils renoncèrent au paganisme en noyant les statues de leurs anciennes idoles. La cathédrale qui surplombe Reykjavik, comme la résidence d'été du chef de l'État à Thingvellir, témoigne de la permanence et de la pertinence de cette histoire millénaire.

28.07 REYKJAVIK (Islande)

B

Débarquement après le petit-déjeuner.



VOTRE BATEAU Exploris One

EXCURSIONS

Afin de profiter pleinement de votre croisière, nous vous proposons une gamme d'excursions optionnelles lors des escales, conçues pour vous faire visiter les lieux à ne pas manquer. La liste des excursions sera disponible quelques semaines avant le départ de la croisière.

Les excursions inscrites au programme sont incluses et un programme d'excursions complémentaires sera proposé avant le départ.

N'hésitez pas à nous contacter pour obtenir le programme détaillé de nos croisières. Tous les prix s'entendent en CHF. Prix et programme sous réserve de modifications.

B Petit déjeuner | **L** Dîner | **D** Souper

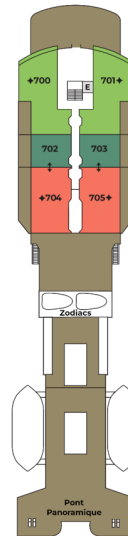
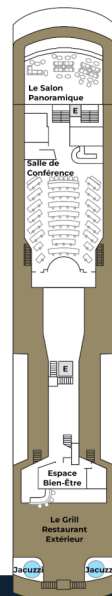

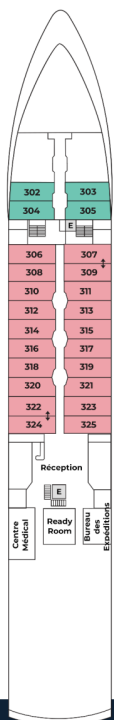
Exploris One



Plan

CABINES & SUITES

- Suites de l'Armateur.....●
- Grandes Suites.....●
- Suites Discovery.....●
- Suites Navigateur.....●
- Cabines Balcon.....●
- Cabines Deluxe.....●
- Cabines Supérieures.....●
- Cabines Océan.....●
- Cabines Premium.....●



PONT 3

Réception
Centre Médical
Ready Room
Bureau des Expéditions

PONT 4

Salon de Coiffure
Espace Fitness
Le Grand Restaurant

PONT 5

La Passerelle
Boutique
Le Grand Salon

PONT 6

Salon Panoramique
Salle de Conférence
Espace Bien-Être
Le Grill Extérieur
Jacuzzis

PONT 7

Pont Panoramique

DÉPART DE LONGYEARBYEN

Du 16.07 au 28.07.24

Pont 3	
Cabine Premium	9040.-
Pont 4	
Cabine Supérieure	9530.-
Pont 3	
Cabine Océan	9860.-
Pont 4	
Cabine Deluxe	10 660.-
Pont 5	
Cabine Balcon	11 630.-
Pont 7	
Suite Navigateur	12 900.-
Pont 5	
Suite Discovery	13 210.-
Pont 7	
Grande Suite	14 720.-
Pont 7	
Suite de l'Armateur	16 260.-

Supplément pour une cabine double à usage individuel sur demande

Tarif promo, sous réserve de modification en fonction de la date de réservation.

N'hésitez pas à nous contacter pour obtenir le programme détaillé de nos croisières. Tous les prix s'entendent en CHF. Prix et programme sous réserve de modifications.

B Petit déjeuner | **L** Dîner | **D** Souper